



**МИНИСТЕРСТВО ПО УПРАВЛЕНИЮ ГОСУДАРСТВЕННЫМ
ИМУЩЕСТВОМ РЕСПУБЛИКИ ДАГЕСТАН**

РАСПОРЯЖЕНИЕ

22 мая 2014 г. № 254-р


В соответствии с частью 11 статьи 154 Федерального закона от 22 августа 2004 г. № 122-ФЗ "О внесении изменений в законодательные акты Российской Федерации и признании утратившими силу некоторых законодательных актов Российской Федерации », Положением о Министерстве по управлению государственным имуществом Республики Дагестан, утвержденным постановлением Правительства Республики Дагестан от 26 марта 2013 г. № 154, согласно распоряжению Мингосимущества РД от 14 ноября 2013 года № 665-р «О создании открытого акционерного общества «Корпорация развития Дагестана».

1. Передать в собственность ОАО «Корпорация развития Дагестана» из государственной собственности Республики Дагестан земельные участки согласно приложению.


2. Управлению учета республиканского имущества внести в реестр государственного имущества Республики Дагестан соответствующие изменения.


3. Контроль за исполнением настоящего распоряжения возложить на заместителя министра Ш. Джаруллаев.

Министр



З. Юзбеков





Перечень земельных участков, передающихся в собственность
ОАО «Корпорация развития Дагестана»

№ п/п	Местонахождение земельного участка	Категория земель	Кадастровый номер земельного участка	Площадь земельного участка, кв. м.
1.	Дербентский район, с. Мичурино	Особо охраняемых территорий	05:07:000112:0001	176000
2.	г. Махачкала, пр. Петра I, №1/4	Населенных пунктов	05:40:000078:373	374155,1
3.	г. Махачкала, пр. Петра I, №1/1	Населенных пунктов	05:40:000078:374	129560
4.	г. Каспийск, пос. Кирпичный	Населенных пунктов	05:48:000018:0001	75000
5.	г. Каспийск, побережье Каспийского моря	Особо охраняемых территорий	05:48:000081:3	50000
6.	Дербентский район, с. Андреевка	Особо охраняемых территорий	05:07:000113:0016	350002

[Handwritten signature]

27 мар 14
[Handwritten signature]